



ประกาศองค์การบริหารส่วนตำบลหนองบัวโคก
เรื่อง ประชาสัมพันธ์การเปิดเผยแพร่ราคากลางและคำนวณราคากลางการจัดซื้อจัดจ้าง

.....
ด้วยพระราชบัญญัติประกอบรัฐธรรมนูญว่าด้วยการป้องกันและปราบปรามการทุจริต พ.ศ. ๒๕๔๒ แก้ไขเพิ่มเติม (ฉบับที่ ๒) พ.ศ. ๒๕๕๔ มาตรา ๑๐๓/๗ ได้บัญญัติให้หน่วยงานของรัฐต้องดำเนินการจัดทำข้อมูลรายละเอียดค่าใช้จ่ายเกี่ยวกับการจัดซื้อจัดจ้าง โดยเฉพาะเรื่องราคากลางและคำนวณราคากลางไว้ในระบบข้อมูลอิเล็กทรอนิกส์ในการจัดซื้อจัดจ้างประเภท ไม่ว่าการจัดซื้อจัดจ้างของหน่วยงานของรัฐดังกล่าวจะเป็นการจัดซื้อจัดจ้างด้วยเงินงบประมาณ เงินกู้ เงินช่วยเหลือ เงินรายได้ หรือเงินอื่นใดของหน่วยงานของรัฐก็ตาม เพื่อให้ประชาชนสามารถเข้าตรวจสอบได้

องค์การบริหารส่วนตำบลหนองบัวโคก จะดำเนินการจ้างเหมาโครงการก่อสร้างฝายน้ำลาด ค.ส.ล. (ชนิดรถยนต์ผ่านได้) บริเวณนายนายนุย หาญเวช หมู่ ๕

ปริมาณงาน ก่อสร้างถนนคอนกรีตเสริมเหล็ก ดังนี้

ขนาดสันฝายกว้าง ๔.๐๐ เมตร ยาว ๒๒ เมตร สูง ๒.๐๐ เมตร ราคากลางคือ.....๖๓๒,๒๘๑.๗๗/ (หกแสนสามหมื่นสองพันสองร้อยแปดสิบเอ็ดบาทเจ็ดสิบเจ็ดสตางค์)สำหรับตารางแสดงวงเงินงบประมาณที่ได้รับจัดสรรและราคากลางในการจัดจ้างก่อสร้าง ตามแบบที่กรมบัญชีกลางกำหนดและรายละเอียดการคำนวณราคากลางปรากฏตามเอกสารแนบท้ายประกาศฉบับนี้

จึงขอประกาศให้ทราบโดยทั่วกัน

ประกาศ ณ วันที่ ๒๐ เดือน เมษายน พ.ศ. ๒๕๖๔

ปลัดตำรวจเอก

(ชัยพร พานิชอัครวิ)

นายกองค์การบริหารส่วนตำบลหนองบัวโคก



ตารางแสดงวงเงินงบประมาณที่ได้รับจัดสรรและราคากลางในงานจ้างก่อสร้าง

๑.ชื่อโครงการ โครงการก่อสร้างฝายน้ำลัดค.ส.ล.(ชนิดรถยนต์ผ่านได้) บริเวณนา นายบุญ หาญเวช หมู่ ๕

๒.หน่วยงานเจ้าของโครงการ กองช่าง องค์การบริหารส่วนตำบลหนองบัวโคก

๓.วงเงินงบประมาณที่ได้รับจัดสรร ๕๗๒,๐๐๐.- บาท (ห้าแสนเจ็ดหมื่นสองพันบาทถ้วน)

๔.ลักษณะงาน ปริมาณงาน ก่อสร้างฝายน้ำลัด ดังนี้

ขนาดสันฝายกว้าง ๔.๐๐ เมตร ยาว ๒๒ เมตร สูง ๒.๐๐ เมตร ราคากลางคือ.....๖๓๒,๒๘๑.๗๗

(หกแสนสามหมื่นสองพันสองร้อยแปดสิบเอ็ดบาทเจ็ดสิบเจ็ดสตางค์)สำหรับตารางแสดงวงเงินงบประมาณที่ได้รับจัดสรร และราคากลางในการจัดจ้างก่อสร้าง

๕.ราคากลางคำนวณวันที่ ๒๐ เมษายน ๒๕๖๙ ราคากลาง เป็นเงิน ๖๓๒,๒๘๑.๗๗.-บาท

๖.บัญชีประมาณการราคากลาง

๖.๑ แบบสรุปราคากลางงานก่อสร้างชลประทาน

๗.รายชื่อคณะกรรมการกำหนดราคากลาง

๗.๑ นายदनัย ถิ่นหนองแขวง	ตำแหน่ง นายช่างโยธาชำนาญงาน	เป็นประธานกรรมการ
๗.๒ นางกชกร ชมศรี	ตำแหน่ง ผู้อำนวยการกองคลัง	เป็นกรรมการ
๗.๓ นายอนิรุต พันขุนทด	ตำแหน่ง ผู้ช่วยนายช่างไฟฟ้า	เป็นกรรมการ

แบบสรุปราคากลางงานชลประทาน

ส่วนราชการ องค์การบริหารส่วนตำบลหนองบัวโคก อำเภอจัตุรัส จังหวัดชัยภูมิ

โครงการก่อสร้างฝายน้ำล้น ค.ส.ล. (ชนิดรถยนต์ผ่านได้)

สถานที่ บริเวณนายนาย หาดูเวช บ้านทามจาน หมู่ที่ 5 ตำบลหนองบัวโคก อำเภอจัตุรัส จังหวัดชัยภูมิ

ลักษณะ ลำห้วยกว้าง 20-22 เมตร ลึก 3.00 - 3.50 เมตร

ดำเนินการ ขนาดสันฝายกว้าง 4.00 เมตร ยาว 22.00 เมตร สูง 2.00 เมตร

ประมาณการ วันที่ 20 เมษายน พ.ศ. 2569

ราคาน้ำมันดีเซล อ.จัตุรัส ราคาน้ำมัน 43.22 บาท

ลำดับ	รายการ	จำนวน	หน่วย	ค่าวัสดุ		ค่าแรง		รวมค่าวัสดุ และค่าแรงงาน	หมายเหตุ
				ราคาต่อหน่วย	จำนวนเงิน	ราคาต่อหน่วย	จำนวนเงิน		
1	งานดิน								
	งานดินถมสันฝายบดอัดแน่น	360	ลบ.ม.	74.60	26,856.00	47.89	17,240.40	44,096.40	
	ทรายหยาบรองพื้น	25	ลบ.ม.	551.19	13,779.75	112.00	2,800.00	16,579.75	
2	งานแบบหล่อ				-		-	-	
	ไม้แบบ + คร่าว คิด 50 %	80	ลบ.พ.	350.00	28,000.00	-	-	28,000.00	
	ค่าแรงไม้แบบ	160	ตร.ม.	-	-	144.00	23,040.00	23,040.00	
	ตะปู	40	กก.	52.14	2,085.60	-	-	2,085.60	
	น้ำมันทาแบบ	33	ลิตร	42.00	1,386.00	-	-	1,386.00	
3	งานคอนกรีต				-		-	-	
	คอนกรีตโครงสร้าง 1 : 2 : 4	88	ลบ.ม.	2,420.56	213,009.28	421.00	37,048.00	250,057.28	
4	งานเหล็กเสริมคอนกรีต				-		-	-	
	เหล็กเส้นกลม dia. 9 มม. (RB. 9)	1,925	กก.	21.663	41,701.28	4.90	9,432.50	51,133.78	
	เหล็กเส้นกลม dia. 15 มม. (RB. 15)	22	กก.	25.200	554.40	3.90	85.80	640.20	
	เหล็กเส้นข้ออ้อย dia. 16 มม. (DB. 16)	35	กก.	22.694	794.29	3.90	136.50	930.79	
	เหล็กเส้นกลม dia. 25 มม. (RB. 25)	17	กก.	19.261	327.44	3.50	59.50	386.94	
	ลวดผูกเหล็ก No 18	36	กก.	27.70	997.20	-	-	997.20	
5	งานเรียงหินยาแนว				-		-	-	
	หินใหญ่คะแนน	66	ลบ.ม.	600.00	39,600.00	200.00	13,200.00	52,800.00	
รวมค่าวัสดุและค่าแรงงาน								472,133.94	
รวมค่าวัสดุและค่าแรงงาน * ค่า Factor F (งานก่อสร้างชลประทาน 1.3392)								632,281.77	
รวมเป็นค่างานดำเนินการทั้งสิ้นรวม								632,281.77	
ปรับยอด	ตัวอักษร (-หกแสนสามหมื่นสองพันสองร้อยแปดสิบเอ็ดบาทเจ็ดสิบเจ็ดสตางค์-)							632,281.77	

คณะกรรมการกำหนดราคากลาง

(ลงชื่อ) ประธานกรรมการ

(นายดนัย ถิ่นหนองแขง) นายช่างโยธาชำนาญงาน

(ลงชื่อ) กรรมการ

(นางกชกร ชมศรี) ผู้อำนวยการกองคลัง

(ลงชื่อ) กรรมการ/เลขานุการ

(นายอนิรุต พันขุนทด) ผู้ช่วยช่างไฟฟ้า



องค์การบริหารส่วนตำบลหนองบัวโคก

กรมส่งเสริมการปกครองท้องถิ่น กระทรวงมหาดไทย

โครงการก่อสร้างฝายน้ำล้น ค.ส.ล. (ชนิดรถยนต์ผ่านได้)

สถานที่ก่อสร้าง บริเวณนา นาย นุช หาญเวช
บ้านท่ามะจาน หมู่ที่ 5 ตำบลหนองบัวโคก อำเภอจัตุรัส จังหวัดชัยภูมิ

คำเนิมนการ ก่อสร้างฝายน้ำล้น ค.ส.ล. (ชนิดรถยนต์ผ่านได้) ขนาดสันฝายกว้าง 4.00 เมตร ยาว 22.00 เมตร
สูง 2.00 เมตร ทำตามแบบมาตรฐานสำนักงานสำหรับให้น้ำล้นผ่าน

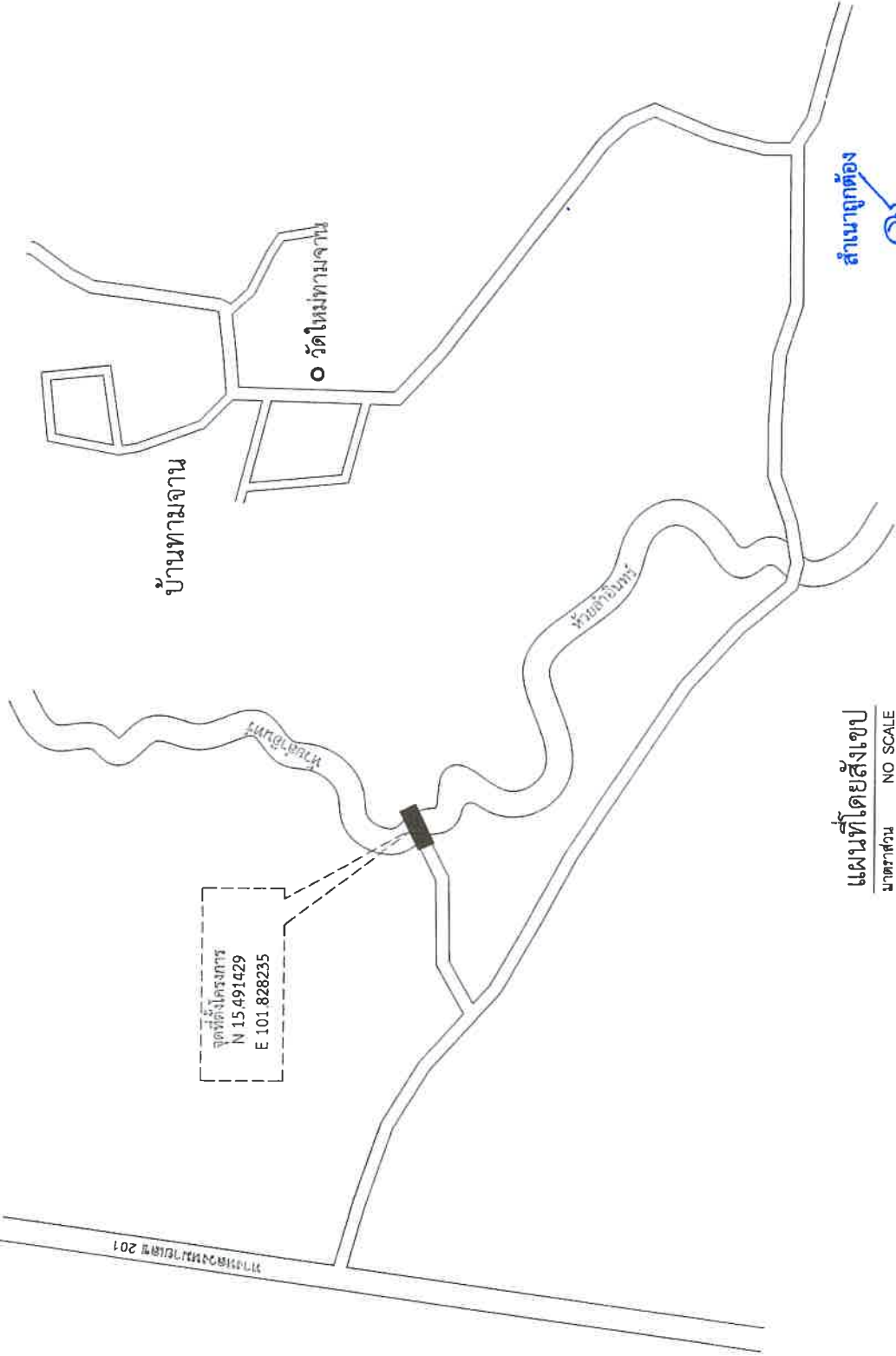
พิกัดโครงการ

จุดที่ตั้งโครงการ N 15.491429 E 101.828235

สำเนาถูกต้อง


(นายต๋นย ถิ่นหนองแขง)
นายช่างโยธาชำนาญงาน รักษาการแทน
ผู้อำนวยการกองช่าง

โครงการก่อสร้างฝายน้ำล้น ค.ส.ล. (ชนิดรถยนต์ผ่านได้)
 สถานที่ก่อสร้าง บริเวณนายนมูย หนองเวฬุ



แผนที่โดยสังเขป
 หมายเหตุ NO SCALE

สำเนาถูกต้อง
 (นายคณัย ถิ่นหนองแวง)
 นายช่างโยชชำนาญงาน รักษาการช่าง
 ผู้อำนวยการกองช่าง

สถานที่ก่อสร้าง บ้านทามจาน หมู่ที่ 5 ตำบลหนองบัวโคก อำเภอจัตุรัส จังหวัดชัยภูมิ

	องค์การบริหารส่วนตำบล หนองบัวโคก
โครงการ ก่อสร้างฝายน้ำล้น ค.ส.ล. (ชนิดรถยนต์ผ่านได้) บริเวณนายนมูย หนองเวฬุ	
เจ้าของโครงการ องค์การบริหารส่วนตำบลหนองบัวโคก อำเภอจัตุรัส จังหวัดชัยภูมิ	
สถานที่ก่อสร้าง บ้านทามจาน หมู่ที่ 5 ตำบลหนองบัวโคก อำเภอจัตุรัส จังหวัดชัยภูมิ	
เขียนแบบ (นายคณัย ถิ่นหนองแวง) นางช่างโยชชำนาญงาน	
ตรวจสอบ (นายคณัฏ ธรรมจริญย์) ผู้อำนวยการกองโยธาจังหวัดชัยภูมิ รักษาการช่างเทคนิคชำนาญการกองช่าง	
เห็นชอบ (นายประสิทธิ์ หิรัญรัมย์) ปลัดองค์การบริหารส่วนตำบลหนองบัวโคก	
อนุมัติ (นายคณัฏ ธรรมจริญย์) นายกองค์การบริหารส่วนตำบลหนองบัวโคก	
แบบแปลน แผนที่โดยสังเขป	
แผ่นที่	จำนวน
1	11



องค์การบริหารส่วนตำบล
หนองบัวโคก

โครงการ

ก่อสร้างฝายน้ำล้นลาด ค.ส.ล.
(ขุดคลองผันน้ำได้)
บริเวณนาขามขุข พายูเวช

เจ้าของโครงการ

องค์การบริหารส่วนตำบลหนองบัวโคก
อำเภอจัตุรัส จังหวัดชัยภูมิ

สถานที่ก่อสร้าง

บ้านทามงาน หมู่ที่ 5
ตำบลหนองบัวโคก อำเภอจัตุรัส จังหวัดชัยภูมิ

เขียนแบบ

(นายคณิน ถิ่นหนองแวง)
นายช่างโยธาชำนาญงาน

ตรวจเช็ค

(นายคณิน ถิ่นหนองแวง)
ผู้อำนวยการงานโยธาชำนาญงาน
สำนักงานโยธาธิการและผังเมือง
จังหวัดชัยภูมิ

เห็นชอบ

(นายประสิทธิ์ หวังสินหิระ)
ปลัดองค์การบริหารส่วนตำบลหนองบัวโคก

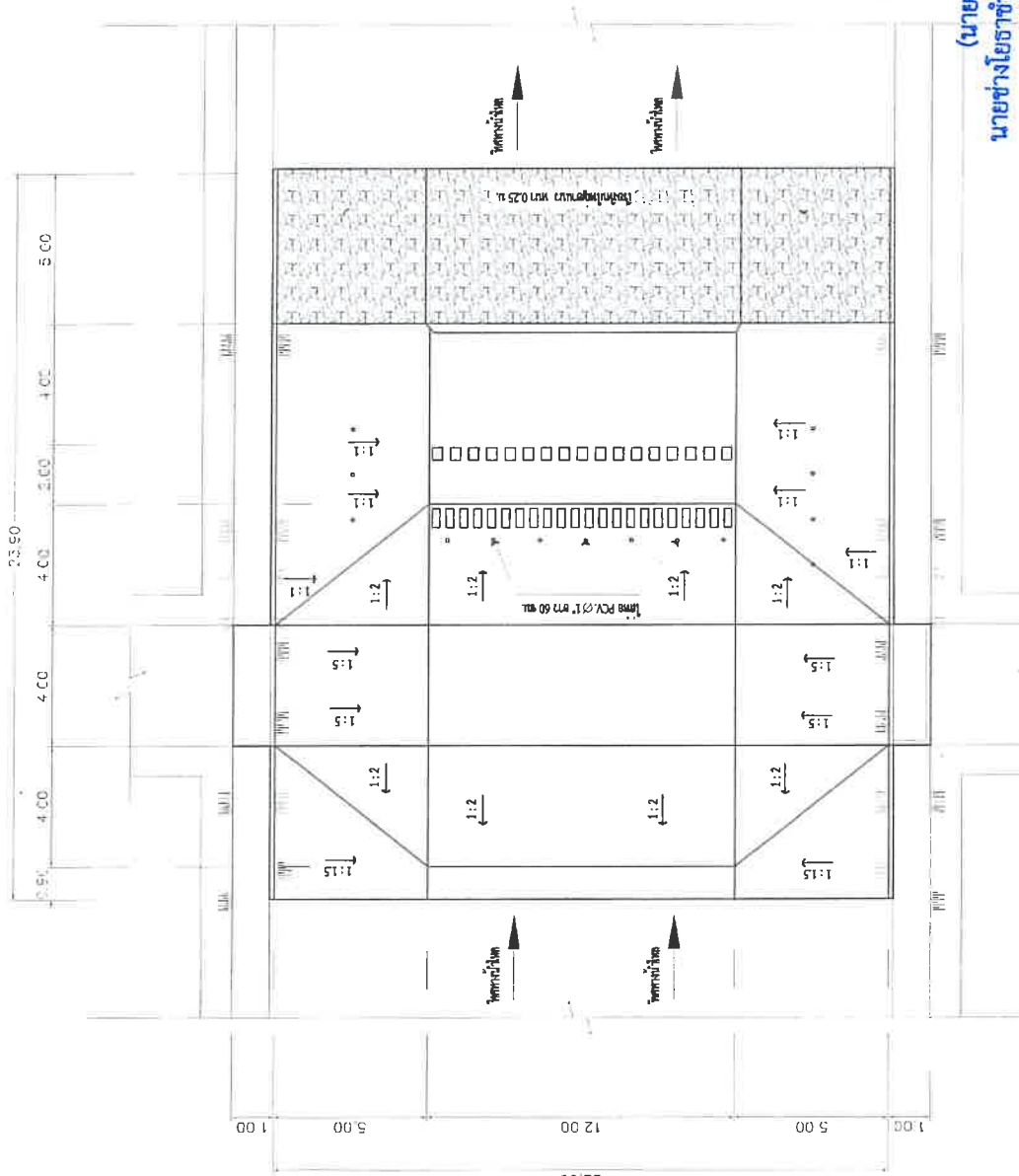
อนุมัติ

(นายดวงตะวัน กิระโยไทย)
นายกองค์การบริหารส่วนตำบลหนองบัวโคก

แบบแปลน

แบบแสดงรูปแบบ

แผ่นที่	จำนวน
4	11



สำเนาถูกต้อง

นายช่างโยธาชำนาญงาน รักษาการแทน ผู้อำนวยการกองช่าง

(นายคณิน ถิ่นหนองแวง)

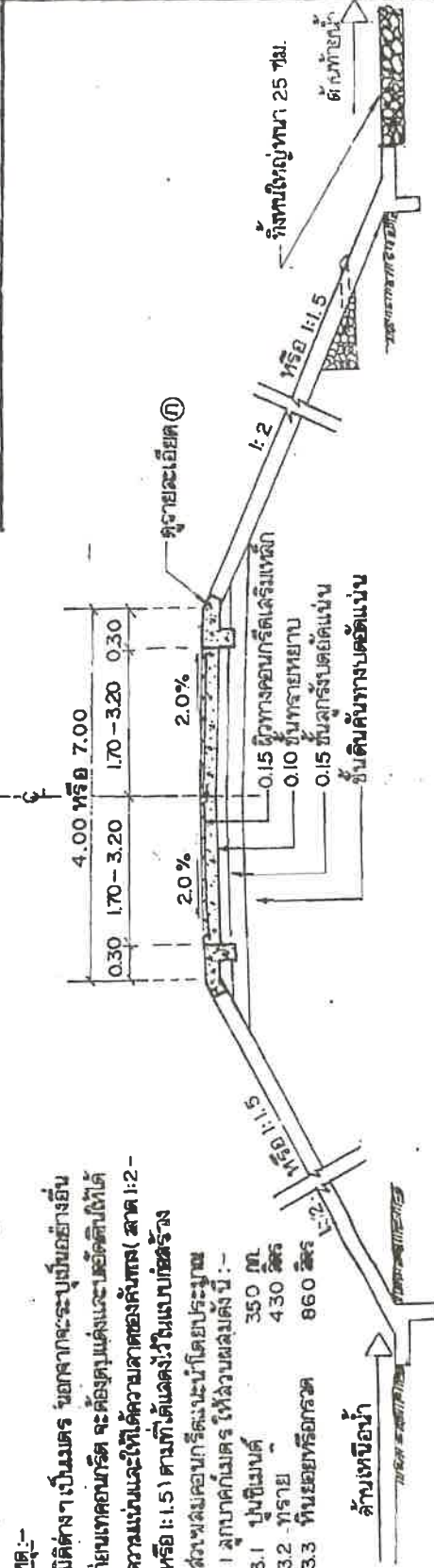
รูปแปลน

รายการประกอบแบบก่อสร้าง

- การปักผังระดับ
ผู้จ้างเป็นผู้ออกแบบ
ค่าจ้างเป็นค่าจ้างเหมา
- งานโครงสร้าง
ฐานราก ลานคานาคือเป็นคอนกรีตเสริมเหล็ก ขนาดและกาลเสาเข็มเหล็กไปคูัดตามแบบของทางวิศวกรรมโครงสร้าง และรวมประกอบแบบทุกประเภท
- งานคอนกรีต
งานคอนกรีต และงานปูนทั้งหมด เมื่อออกแบบเสร็จจะสั่งใช้จาก ส่วนของพื้น, ลานหรือ ลานคานาคือสั่งใช้คอนกรีตเสริมเหล็ก หรือ คอนกรีต (ready mix) จะสั่งใช้จากโรงงานที่ได้รับมอบหมาย และทุกส่วนงานจะสั่งใช้จากโรงงานคอนกรีต การขุดและการถมดินไม่รวมและต้องทำในแผนหน้างานซึ่งใช้จากแบบ 1:2:4 โดยไม่รวม โดยงานโครงสร้างไปสั่งใช้ปูนซีเมนต์ปอร์ตแลนด์ประเภทที่ 1 เหล็กเสริมใช้ SR 24 Fy = 2400 Kg./cm. , SD 30 Fy = 2400 Kg./cm.
- งานเหล็กเสริมคอนกรีต
เหล็กเสริมใช้ SR 24 Fy = 2400 Kg./cm. , SD 30 Fy = 2400 Kg./cm.
- งานเทพื้นที่ถม
ดินถม ต้องใช้จากเศษอิฐหรือปูน และกรวดไม่ต่ำกว่าขนาด 5 มม. เป็นชั้นๆ
- งานถมดิน
ชั้นถมไม่เกิน 0.50 ม. และต้องถมดินแข็งได้รับมอบและได้ระดับตามกำหนด

- งานอื่น ๆ
พลีลาที่ทำการก่อสร้างแล้วเสร็จ ให้มีความสะอาดบริเวณก่อสร้างให้เรียบร้อย โดยไม่ทำการขุดเสกดินของหน้าดินและชั้นอื่นๆ รวมถึงขุดลอกให้เรียบร้อย รวมถึงเก็บเศษวัสดุต่าง ๆ แยกจากพื้นที่ดำเนินการทั้งหมด

รหัสควบคุม	แบบเลขที่
—	ถนน 0407/2 (คค)



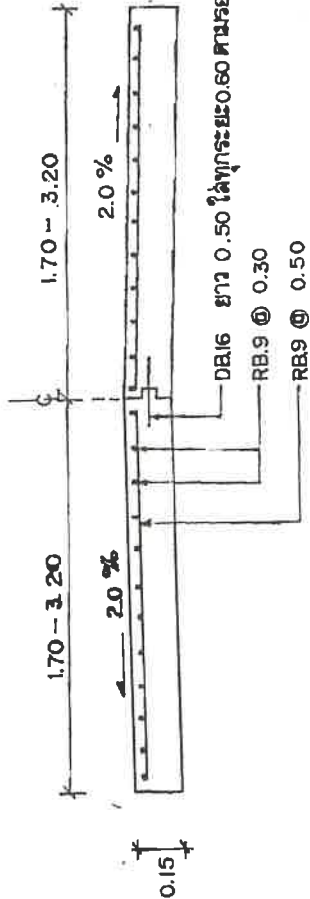
หมายเหตุ :-

1. มิติต่างๆเป็นเมตร ยกเว้นจะระบุเป็นอย่างอื่น
2. ก่อแบบคอนกรีต จะต้องมีแฉกและรอยต่อค้ำให้ได้ความแน่นและให้มีความลาดของค้ำทาง (ลาด 1:2 - หรือ 1:1.5) ตามที่ติดตั้งลงในแบบก่อสร้าง
3. ส่วนผสมคอนกรีตจะระบุโดยประมาณ
 1. ลูกบาศก์เมตร ให้ส่วนผสมดังนี้ :-
 3.1 ปูนซีเมนต์ 350 กก.
 3.2 ทราย 430 กิโลกรัม
 3.3 หินย่อยหรือกรวด 860 กิโลกรัม

แน้ดงรูปตัดผิวทาง ค.ล.ล. 1:100

สำเนาถูกต้อง

(นายคณัย ถิ่นหนองแขง)
 นายช่างโยธาชำนาญงาน รักษาการแทน
 ผู้อำนวยการกองช่าง



รูปตัดแน้ดงการเสริมเหล็กตามขวางของผิวทาง ค.ล.ล. 1:50

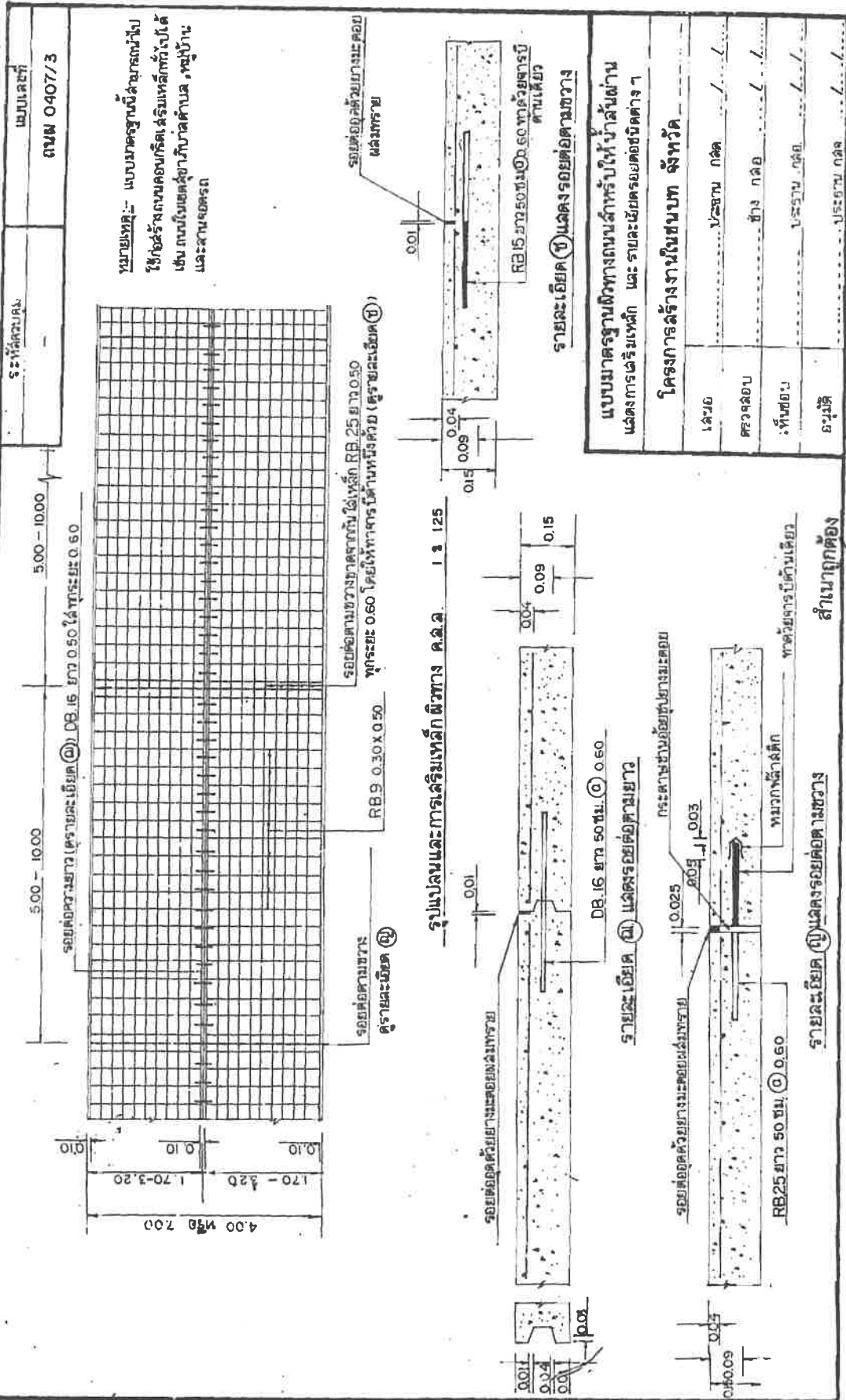
แบบมาตรฐานผิวทาง ค.ล.ล. ถนนสำหรับใช้มาเส้นผ่าน	
แน้ดงรูปตัดค้ำทางและผิวทางและเกรงรังผึ้งเหล็ก	
โครงการสร้างงานในชนบท จังหวัด	
เลขที่	----- ประจวบ กคค. ----- / - / - -
ตรวจออกแบบ	----- ช่าง กคค. ----- / - / - -
เก็บค่าขอบ	----- ประจวบ กคค. ----- / - / - -
อนุมัติ	----- ประจวบ กคค. ----- / - / - -

ตาราง ปริมาณวัสดุและแรงงานต่อความยาวของงานลาด ค.ล.ล. 1 เมตร (สำหรับคันทางกว้าง 4.00 เมตร)

รายการ ประเภท	รายละเอียด	หน่วย	ความสูงของคันทาง (เมตร) / ความลาดชันของลาดคันทาง												
			1.00		2.00		3.00		4.00		5.00				
			1:1.5	1:2	1:1.5	1:2	1:1.5	1:2	1:1.5	1:2	1:1.5	1:2			
3	ไม้แบบ (คิด 100%)	พ ³	5.7	6.0	6.8	7.3	7.9	8.5	8.9	10.0	10.0	11.3	11.3		
	ตะปู	ก.ก.	4.4	4.5	5.1	5.6	5.9	6.5	6.8	7.5	7.5	8.6	8.6		
5	น้ำล้างตามแบบ	ลิตร	11	1.2	1.4	1.5	1.6	1.7	1.8	2.0	2.0	2.3	2.3		
	๑ ร.ม.ม (R.B.9)	เส้น	14.26	14.75	16.48	17.53	18.65	20.31	20.94	22.96	23.13	28.30	28.30		
	๑ ร.ม.ม (R.B.15)	เส้น	0.07	0.07	0.07	0.07	0.07	0.07	0.07	0.07	0.07	0.07	0.07		
	๑ ร.ม.ม (R.B.16)	เส้น	0.09	0.09	0.09	0.09	0.09	0.09	0.09	0.09	0.09	0.09	0.09		
	๑ ร.ม.ม (R.B.25)	เส้น	0.02	0.02	0.02	0.02	0.02	0.02	0.02	0.02	0.02	0.02	0.02		
6	สวดผูกเหล็ก	ก.ก.	1.4	1.5	1.6	1.7	1.9	2.0	2.1	2.3	2.3	2.6	2.6		
	หินบด	พ.ก.	20.0	20.9	23.8	25.6	27.6	30.3	31.4	35.0	35.1	39.7	39.7		
	ทรายหยาบ	ม ³	4.8	5.0	5.4	5.7	6.0	6.5	6.7	7.3	7.3	8.0	8.0		
	หิน	ม ³	2.9	3.0	3.4	3.7	3.9	4.3	4.5	5.0	5.0	5.7	5.7		
	ดินลูกรัง	ม ³	4.4	4.6	5.2	5.5	5.9	6.4	6.6	7.3	7.3	8.2	8.2		
7	หินใหญ่	ม ³	3.0	3.0	3.0	3.0	3.0	3.0	3.0	3.0	3.0	3.0	3.0		
	งานไม้แบบหล่อคอนกรีต	ม ²	5.7	6.0	6.8	7.3	7.9	8.6	8.9	10.0	10.0	11.3	11.3		
	งานค้ำและผูกเหล็ก	ก.ก.	74	76	86	90	96	104	107	117	118	133	133		
8	งานผสมแอสฟัลต์คอนกรีต	ม ³	2.9	3.0	3.4	3.7	3.9	4.3	4.5	5.0	5.0	5.7	5.7		
	ทั่วไป														

สำเนาถูกต้อง

(นายต๋นย รัตนทองแดง)
 นายช่างโยธาชำนาญงาน รักษาการช่าง
 ผู้อำนวยการกองช่าง



แบบเลขที่
ถนน 0407/3

หมายเหตุ :- แบบมาตรฐานนี้สามารถนำไปใช้ก่อสร้างถนนคอนกรีตเสริมเหล็กทั้งปัด เช่น ถนนในเขตสุขาภิบาลตำบล หมู่บ้าน และลานจอดรถ

รอยต่อด้วยยางมะตอย
แผ่นทราย

รอยต่อตามขวางขนาดเท่ากับ ใช้เหล็ก RB 25 ยาว 0.50
ทุกระยะ 0.60 โดยให้ทหาร ได้ตามหนึ่งด้วย (ดูรายละเอียด (ข))

รูปแปลงและการเสริมเหล็ก ผิวทาง ค.ด.ด. 1 x 125

รายละเอียด (ข) แสดงรอยต่อตามขวาง

แบบมาตรฐานผิวทางถนนสำหรับให้บ้านผ่าน
แสดงการเสริมเหล็ก และ รายละเอียดชนิดต่าง ๆ

โครงการสร้างงานในชนบท จังหวัด

เลขที่	ประเภท	กวด	/	/
ตรวจฉบับ	ช่าง	กวด	/	/
พื้นที่ฉบับ	ปริมาณ	กวด	/	/
อนุมัติ	ปริมาณ	กวด	/	/

สำเนาถูกต้อง

รายละเอียด (ข) แสดงรอยต่อตามขวาง

(นายต๋นย ถิ่นหนองแวง)
นายช่างโยธาชำนาญงาน วิชาการช่างแทน
ผู้อำนวยการกองช่าง

